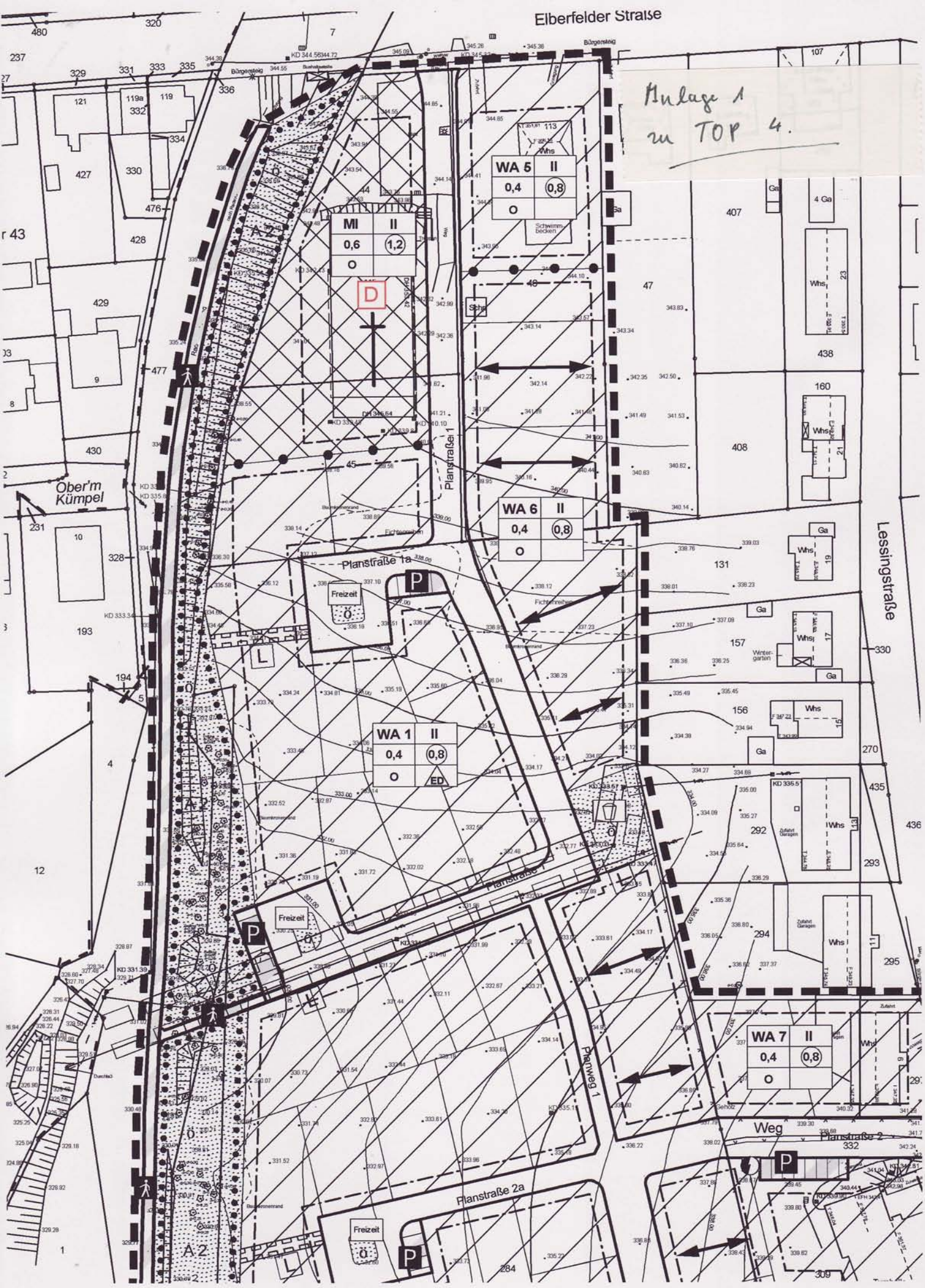
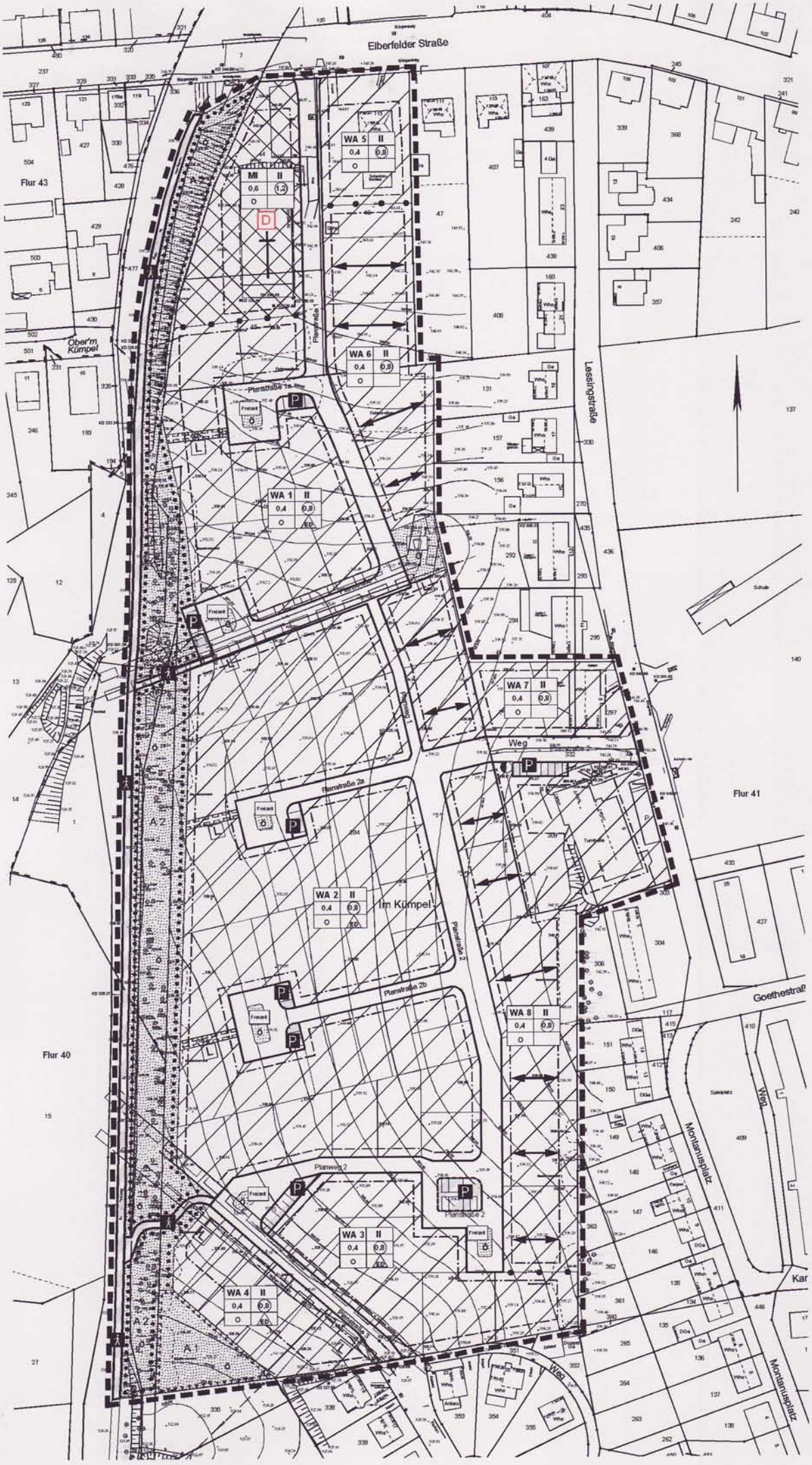
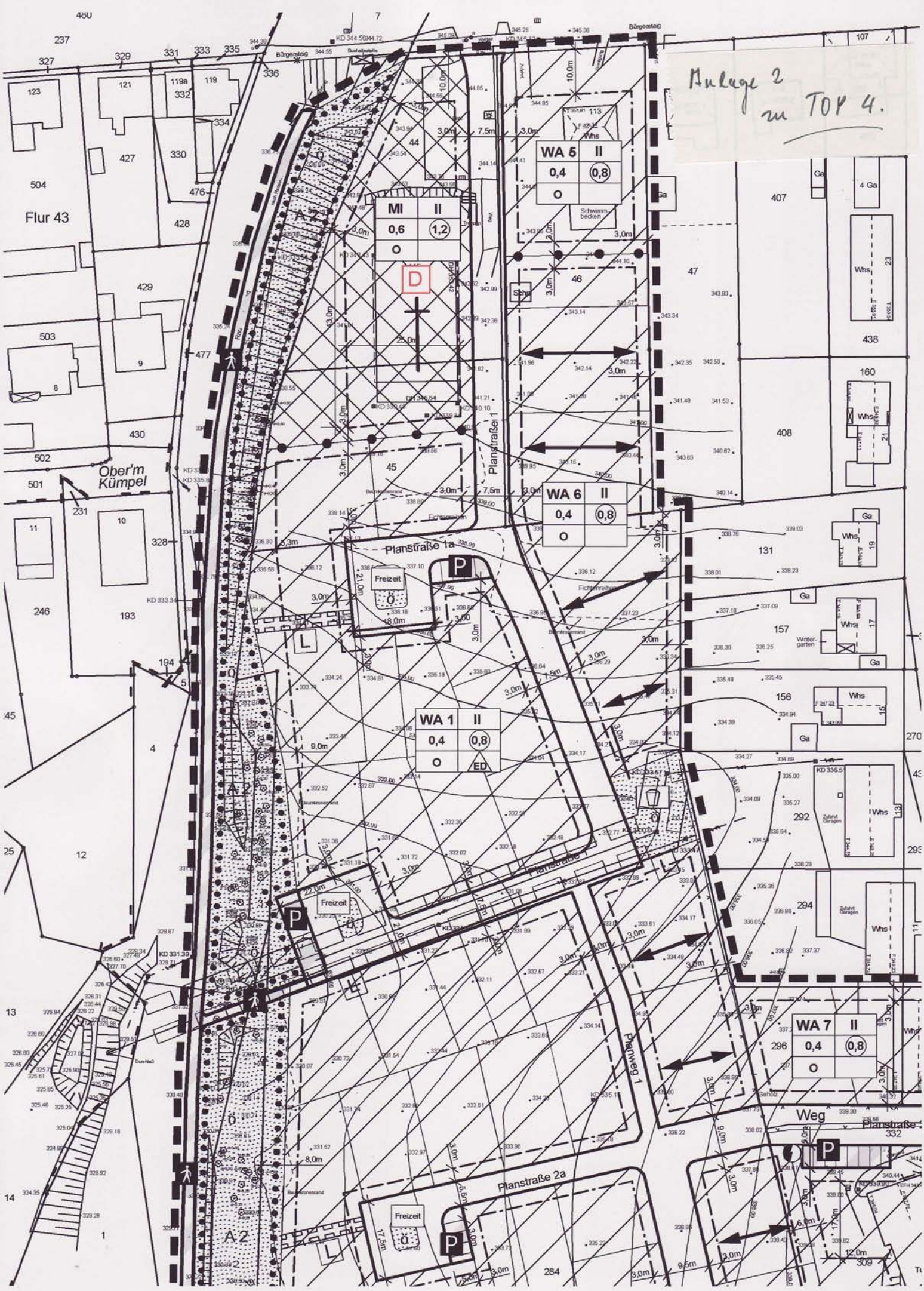
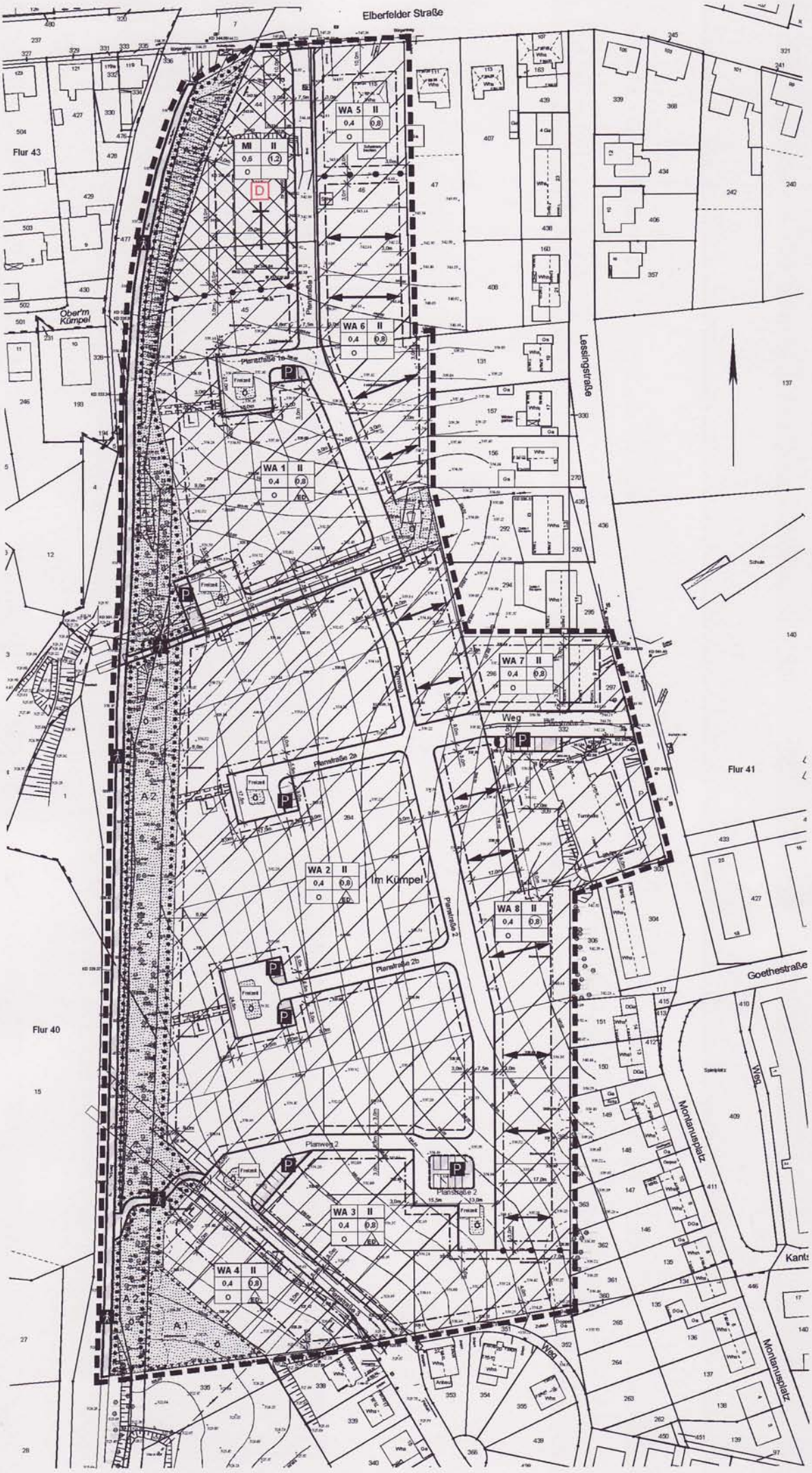

Anlage 1
zu TOP 4.
Elberfelder Straße
Bürgersteig
WA 5 II
0,4 (0,8)
O
MI II
0,6 (1,2)
O
WA 6 II
0,4 (0,8)
O
WA 1 II
0,4 (0,8)
O ED
WA 7 II
0,4 (0,8)
O
Planstraße 1
Planstraße 1a
Planstraße 2
Planstraße 2a
Lessingstraße
Ober'm Kümpel
Freizeit
Schwimmbecken
Whs
Ga
4 Ga
Weg
Sehnd
Zufahrt Garagen
Wintergarten
Fichtenreihen
Baumkronenrand
Rasenböschung
Durchlass
Graben
Steg
Schild
D
L
P
A 2
Ö


Elberfelder Straße
Flur 43
Flur 41
Flur 40
Ober'm Kümpel
Im Kümpel
Lessingstraße
Planstraße 1a
Planstraße 2
Planstraße 2a
Planstraße 2b
Planstraße 3
Planweg 2
Weg
Goethestraße
Montanusplatz
Schule
Spielplatz
WA 1 II 0,4 0,8 O ED
WA 2 II 0,4 0,8 O ED
WA 3 II 0,4 0,8 O ED
WA 4 II 0,4 0,8 O ED
WA 5 II 0,4 0,8 O
WA 6 II 0,4 0,8 O
WA 7 II 0,4 0,8 O
WA 8 II 0,4 0,8 O
MI II 0,6 1,2 O
D
A1
A2
Freizeit
P


Anlage 2
zu TOP 4.
Flur 43
Ober'm Kümpel
Planstraße 1
Planstraße 1a
Planstraße 2a
Planweg 1
Freizeit
WA 5 II 0,4 0,8 O
MI II 0,6 1,2 O
WA 6 II 0,4 0,8 O
WA 1 II 0,4 0,8 O ED
WA 7 II 0,4 0,8 O
Schwimmbecken
Wintergarten
Zufahrt Garagen
Weg


Elberfelder Straße
Flur 43
Ober'm Kümpel
Planstraße 1a-3a
Lessingstraße
MI II
0,6 (1,2)
O
D
WA 5 II
0,4 0,8
O
WA 6 II
0,4 0,8
O
WA 1 II
0,4 0,8
O
ED
WA 7 II
0,4 0,8
O
Weg
Planstraße 2a
Flur 41
Schule
WA 2 II
0,4 0,8
O
ED
Im Kümpel
Planstraße 2
WA 8 II
0,4 0,8
O
Planstraße 2b
Goethestraße
Flur 40
Planweg 2
WA 3 II
0,4 0,8
O
ED
Planstraße 2
WA 4 II
0,4 0,8
O
ED
Planstraße 3
Montanusplatz
Weg
Montanusplatz
A 1
A 2
A 2
Freizeit
Spielplatz
Turnhalle