AS

STADTVERWALTUNG
RADEVORMWALD
25. April 2019
Amt 3V

PLEDOC
Ein Unternehmen der Open Grid Europe

Netzauskunft

Telefon 0201/36 59 - 0
Telefax 0201/36 59 - 160
E-Mail netzauskunft@pledoc.de

zuständig Christine Bockermann
Durchwahl 0201/36 59 - 460

PLEdoc GmbH ▫ Postfach 12 02 55 ▫▫ 45312 Essen

Stadtverwaltung Radevormwald
Bauverwaltungsamt_Stadtplanung
Herr Krone
Hohenfuhrstraße 13
42477 Radevormwald

Ihr Zeichen	Ihre Nachricht vom	Anfrage an	unser Zeichen	Datum
61 20 32 / 43	26.03.2019	PLEdoc	**20190400062**	**15.04.2019**

Bauleitplanung der Stadt Radevormwald
43. Änderung des Flächennutzungsplanes; Karthausen
hier: Beteiligung der Behörden und sonstigen Träger öffentlicher Belange gemäß § 4 Abs. 1 BauGB bzw. Abstimmung mit den Nachbargemeinden gemäß § 2 Abs. 2 BauGB

Tabelle der betroffenen Anlagen:

Eigentümer	Leitungstyp	Status	Leitungsnr.	DN	Blatt	Schutzstreifen m	Ansprechpartner
Open Grid Europe	Ferngasleitung	in Betrieb	RG015036002	200	10, 11-1	8	Udo Wunnenberg 02195/921-00 Radevormwald

Sehr geehrte Damen und Herren,

von der Open Grid Europe GmbH, Essen, der GasLINE GmbH & Co. KG, Straelen, und der Viatel Deutschland GmbH, Frankfurt am Main, sind wir mit der Wahrnehmung ihrer Interessen im Rahmen der Bearbeitung von Fremdplanungsanfragen und öffentlich-rechtlichen Verfahren beauftragt.

Die uns zur Verfügung gestellten Entwurfsunterlagen zu dem angezeigten Bauleitverfahren haben wir ausgewertet. In dem beiliegenden Ausdruck des Plans zur 43. Änderung des Flächennutzungsplanes haben wir den Verlauf der Ferngasleitung graphisch übernommen und Leitungskenndaten ergänzt.

Der Verlauf der Ferngasleitung ist anhand der beigefügten Bestandspläne in das Planwerk zur 43. Änderung des Flächennutzungsplans zu übernehmen und in der Legende zu erläutern. Die Höhenangaben in den Längenschnitten beziehen sich auf den Verlegungszeitpunkt. Zwischenzeitliche Niveauänderungen wurden nicht nachgetragen.

PLEDOC
Ein Unternehmen der Open Grid Europe

Die Darstellung der Ferngasleitung ist in den Ihnen zur Verfügung gestellten Planunterlagen nach bestem Wissen erfolgt. Gleichwohl ist die Möglichkeit einer Abweichung im Einzelfall nicht ausgeschlossen.

Wir gehen davon aus, dass der Bestandsschutz der Ferngasleitung gewährleistet ist und durch die vorgesehenen Festsetzungen und Ausweisungen des Flächennutzungsplans sich keinerlei Nachteile für den Bestand und den Betrieb der Ferngasleitung sowie keinerlei Einschränkungen und Behinderungen bei der Ausübung der für die Sicherheit der Versorgung notwendigen Arbeiten, wie Überwachung, Wartung, Reparatur usw. ergeben.

Weitere Anregungen entnehmen Sie bitte dem beiliegenden Merkblatt der Open Grid Europe GmbH „Berücksichtigung von unterirdischen Ferngasleitungen bei der Aufstellung von Flächennutzungsplänen und Bebauungsplänen".

Abschließend teilen wir Ihnen mit:
- Im Geltungsbereich des hier angezeigten Bauleitplans sind keine von uns verwalteten Kabelschutzrohranlagen der GasLINE GmbH & Co. KG vorhanden.
- Im Geltungsbereich des hier angezeigten Bauleitplans sind keine von uns verwalteten Kabelschutzrohranlagen der Viatel Deutschland GmbH vorhanden.

Mit freundlichen Grüßen
PLEdoc GmbH

Frank Schönfeld

Christine Bockermann

Anlagen
Planunterlagen
Merkblatt

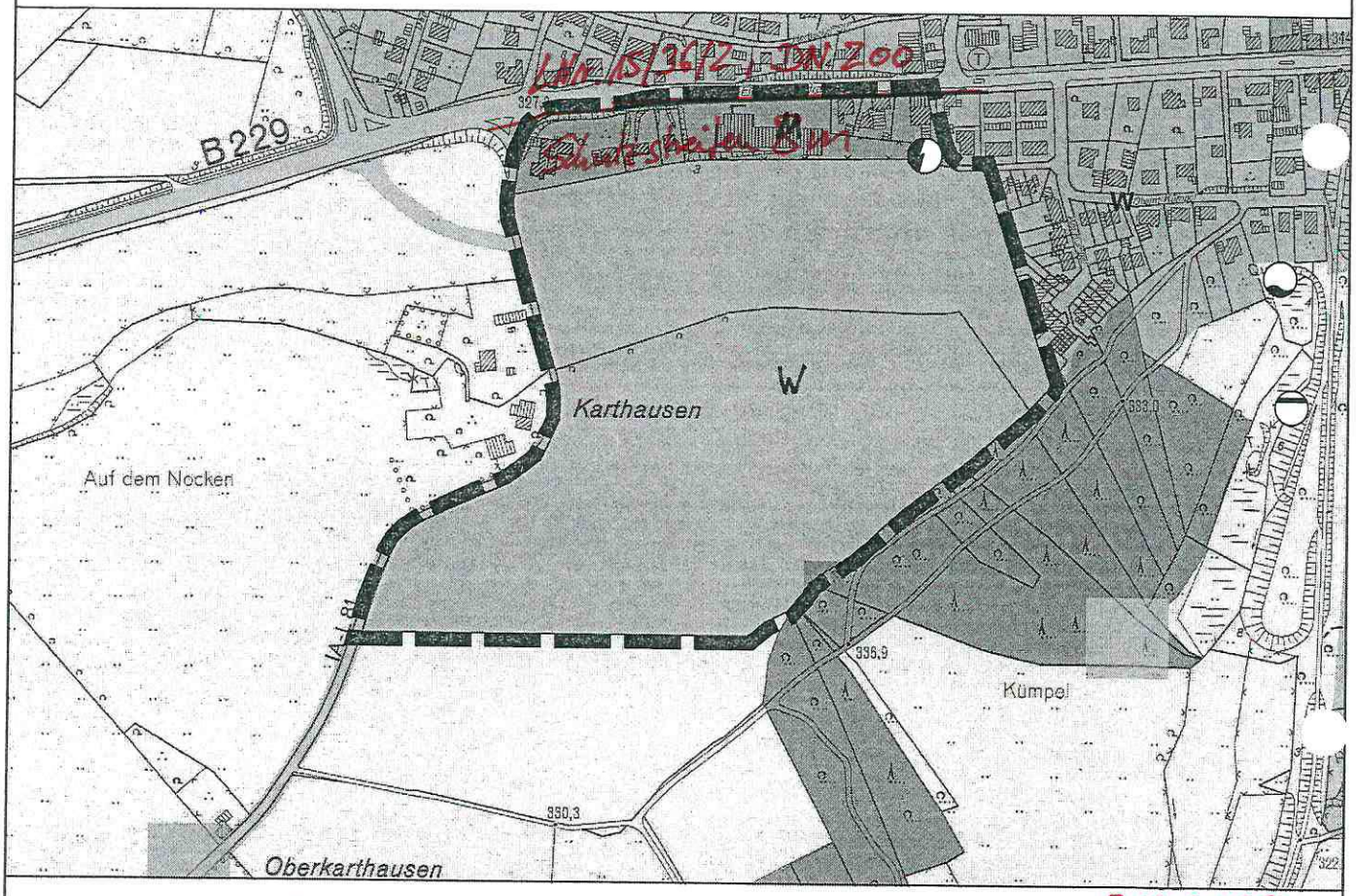
Radevormwald

Stadt auf der Höhe

43. Änderung des Flächennutzungsplanes

- Wohngebiet Karthausen -

- Planung -



Darstellungen des Flächennutzungsplanes

W	Wohnbaufläche		Straßenverkehrsflächen	**Sonstiges**	
M	Gemischte Bauflächen		Elektrizität		Abgrenzung des Änderungsbereiches
	Flächen für Landwirtschaft		Wasser		
	Flächen für Wald		Abwasser		
	Grünflächen				
	Flächen für den Gemeinbedarf				

Von uns verwaltete Versorgungsanlagen im Bereich des mitgeteilten Projektes
○ überprüft: _____
○ berichtigt: _____
○ ergänzt: _____
graphisch übernommen
PLEdoc GmbH Bearbeitet: _____
Essen. _____ Geprüft: _____

M. 1:5.000

N W O S

Plangrundlage: DGK im Maßstab 1:5000. Mit Genehmigung des Vermessungs- und Katasteramtes Gummersbach

Open Grid Europe
The Gas Wheel

Merkblatt

Berücksichtigung von unterirdischen Ferngasleitungen bei der Aufstellung von Flächennutzungsplänen und Bebauungsplänen

Allgemeines

Ferngasleitungen dienen der öffentlichen Energieversorgung. Sie sind bei der Aufstellung von Flächennutzungsplänen und Bebauungsplänen sowie bei den sich aus diesen Plänen ergebenden Folgemaßnahmen zu berücksichtigen.

Unterirdische Ferngasleitungen der Open Grid Europe GmbH sind im Allgemeinen mit einer Erddeckung von 1 m verlegt worden. Parallel zur Ferngasleitung geführte Fernmelde-, Mess- und Steuerkabel können in einer geringeren Tiefe liegen. Bestimmte Leitungsarmaturen und Einbauteile treten an die Erdoberfläche und sind durch Straßenkappen geschützt.

Unsere Leitungen sind kathodisch gegen Element- und Streuströme geschützt.

Die Ferngasleitungen unserer Gesellschaft liegen grundsätzlich in der Mitte eines Schutzstreifens, der im Allgemeinen 8 bis 10 m breit ist. Leitungsverlauf, genaue Schutzstreifenbreite und weitere Einzelheiten ergeben sich aus den Leitungsplänen.

Leitungsrechte bestehen in der Regel in Form von beschränkten persönlichen Dienstbarkeiten (§§ 1090 ff. BGB), die im Grundbuch eingetragen sind, bzw. in Form von schuldrechtlichen Verträgen.

Im beiderseitigen Interesse sind wir bereits bei der Planung über alle Maßnahmen und Vorhaben im Bereich des Schutzstreifens zu unterrichten, damit erforderliche Schutzmaßnahmen rechtzeitig vereinbart werden können.

Wir verweisen insoweit als Träger öffentlicher Belange auf § 4 Abs. 1 des Baugesetzbuches (BauGB).

Sollte der Flächennutzungsplan bzw. der Bebauungsplan oder die sich hieraus ergebenden Folgemaßnahmen den Schutzstreifen berühren oder kann der Bestand oder Betrieb der Ferngasleitung durch diese Maßnahmen beeinträchtigt oder gefährdet werden, so sind zur Vermeidung unzulässiger Einwirkungen folgende Punkte zu beachten:

1. Wir empfehlen, die Leitung mit Schutzstreifen nach § 5 Abs. 4 bzw. § 9 Abs. 6 BauGB nachrichtlich in die Bauleitpläne zu übernehmen oder sonst an geeigneter Stelle zu beschreiben und zeichnerisch darzustellen.

Lagepläne werden bei Bedarf - wenn erforderlich, mit Einmessungszahlen - zur Verfügung gestellt, oder die Leitung wird von der PLEdoc GmbH in unserem Auftrag in eine Kopie des Flächennutzungsplanes bzw. Bebauungsplanes einkartiert.

2. Nicht zulässig sind innerhalb des Schutzstreifens zum Beispiel:
- die Errichtung von Gebäuden aller Art, sowie von Mauern parallel über bzw. unmittelbar neben den Ferngasleitungen,
- Oberflächenbefestigungen in Beton
- Dauerstellplätze z. B. für Campingwagen, Verkaufswagen usw.
- die Einleitung von Oberflächenwasser / aggressiver Abwässer
- sonstige Einwirkungen, die den Bestand oder den Betrieb der Leitung gefährden oder beeinträchtigen können.

Nur mit unserer besonderen Zustimmung und Einhaltung unserer Auflagen sind statthaft

- die Freilegung unserer Leitung,
- Niveauänderung im Schutzstreifen,
- der Neubau von kreuzenden oder parallel führenden Straßen, Wegen, Kanälen, Rohrleitungen, Kabeln, Freileitungen und Gleisanlagen sowie
- die Durchführung sonstiger Baumaßnahmen, sofern eine Leitungsbeeinflussung nicht ausgeschlossen werden kann.

3. Anpflanzungen von Bäumen und tiefwurzelnden Sträuchern, insbesondere bei Ausgleichsmaßnahmen im Rahmen der Kompensation, sind zum Schutz der Ferngasleitung grundsätzlich außerhalb des Schutzstreifens zu planen. Für die Trassenüberwachung aus der Luft und vom Boden muss der Trassenverlauf der Open Grid Europe-Leitung sichtfrei und begehbar bleiben.

4. Bei der Errichtung von Windenergieanlagen (WEA) müssen Abstände bis 850 m eingehalten werden. Diese Abstände können im Einzelfall in Abhängigkeit der Leistungs- und Kenndaten bis auf 35 m verringert werden. Hierzu ist in jedem Fall die Abstimmung und Genehmigung mit uns zwingend erforderlich. Dazu sind uns alle technischen Daten zur Verfügung zu stellen.

Bauausführung

Vor Aufnahme von Arbeiten im Bereich oder in der Nähe der Schutzstreifen sind wir in jedem Falle zu benachrichtigen, damit erforderlichenfalls die Lage der jeweiligen Leitung und der zugehörigen Einrichtungen durch uns in der Örtlichkeit markiert und die Arbeiten überwacht werden können.

Open Grid Europe GmbH
Kallenbergstraße 5
45141 Essen

www.open-grid-europe.com

Stand Dezember 2016

egativ-
r.

atum

Die Leitung ist kathodisch geschützt

FLUR 44

314

TS 67°43'
x 5674897,02
y 2592119,07

siehe Nebenzeichnung ①

HB 65°20'

SK bei km 13.133

FP OK PP 320,20

SPf

siehe Nebenzeichnung ②

Elberfelder Str.

B 229

RADERSTR.

V. LANGENSCHEID

N. LUEDENSCHEID

DANZIGER STR.

DAHLHAUSER STR.

HERBECKER STR.

Str.-Weg 19,91
Grst. 19,40 + 6,93

Grst. 58,47 + 6,68

MK9 SMK MK MK SMK + MK10 MK MK 11 MK SMK

Ampel Km St Schacht

KD

Mast

Ampel Km St

TS 89°29'
x 5674867,19
y 2592127,36

HB 90°

TS 9°46'
HB 9°
Rechts: 25 92 311.45
Hoch : 56 74 922.83

TS 19°39'
x 5674926,89
y 2592342,78
WKr. 22°

TS 21°39
x 5674925,66
y 2592348,41
WKr. 18°

SPf

siehe Nebenzeichnung ③

FLUR 43

TS 2°19'
x 5674878,26
y 2592167,07
elast. verlegt

Die beiliegenden Unterlagen sind verbindlich und ausschließlich für die angezeigte Maßnahme zu verwenden!

FLUR 39

FLUR 40

TS 43°15'
x 56 74931.48
y 25 92388.99
HB 45°

TS 46°19'
x 56 74939.05
y 25 92389.79
HB 45°

Km 0,018

Anmerkung:
Neue Ltgs.-Aufmessung aufgrund örtlicher Anzeige RG/TBLM

Achtung!
Die Plandarstellung der Versorgungsanlage ist nach bestem Wissen erstellt. Gleichwohl ist die Möglichkeit einer Abweichung im Einzelfall nicht ausgeschlossen. Um Gefahren und Schäden zu vermeiden, erfordern örtliche Arbeiten ein vorsichtiges Vorgehen.

9.U.15/36/2 Kom. 04 - 5131

Nebenzeichnung unmaßstäblich

① TS67°43'

LNr. 15/36/5 DN 100 (stillgel.)

LNr.15/36/2 DN200

Anf. Überschieber
Rechts: 25 92 305.16
Hoch : 56 74 920.75

End. Überschieber
Rechts: 25 92 312.57
Hoch : 56 74 923.03

TS 89°29'

Parallel zur Ferngasleitung verläuft zugehörig Betriebskabel

Deckung – Ltgs. DN 200

Plan-Berichtigung

Datum	Bearbeiter	Grundlage
3.2000	VIB Weinhold	RK 4774
5.2000	Kurek	VV768/00
06/01 01.10.03	VIB Weinhold Bekierz	RK 4853 14747
01/2016 09/2016	VB Groos VB Groos	14 Uml. Feldb.

Pipeline Engineering

im Auftrage der
RUHRGAS AKTIENGESELLSCHAFT

ABT. PLANUNG UND VERMESSUNG (N-V)

Essen, den Schmidt

Anlage zum Antrag vom Z0190400062

Leitung: LENNEP - RADEVORMWALD
Gemarkung: RADEVORMWALD
Gemeinde RADEVORMWALD
Kreis: OBERBERGISCHER KREIS

= Schutzstreifen Breite = 8 m

bis

Plan-Nr d Vermess.-Registers

Diesem Plan liegen katasteramtliche Unterlagen zu Grunde

Signaturen nach DIN 18 702

Abgeh. Ltg. u. LA: L Nr. | Kom

Kom A4-127 59,75842401

Leitungs-Nr 15/36/2

Maßstab ~ 1 : 1000

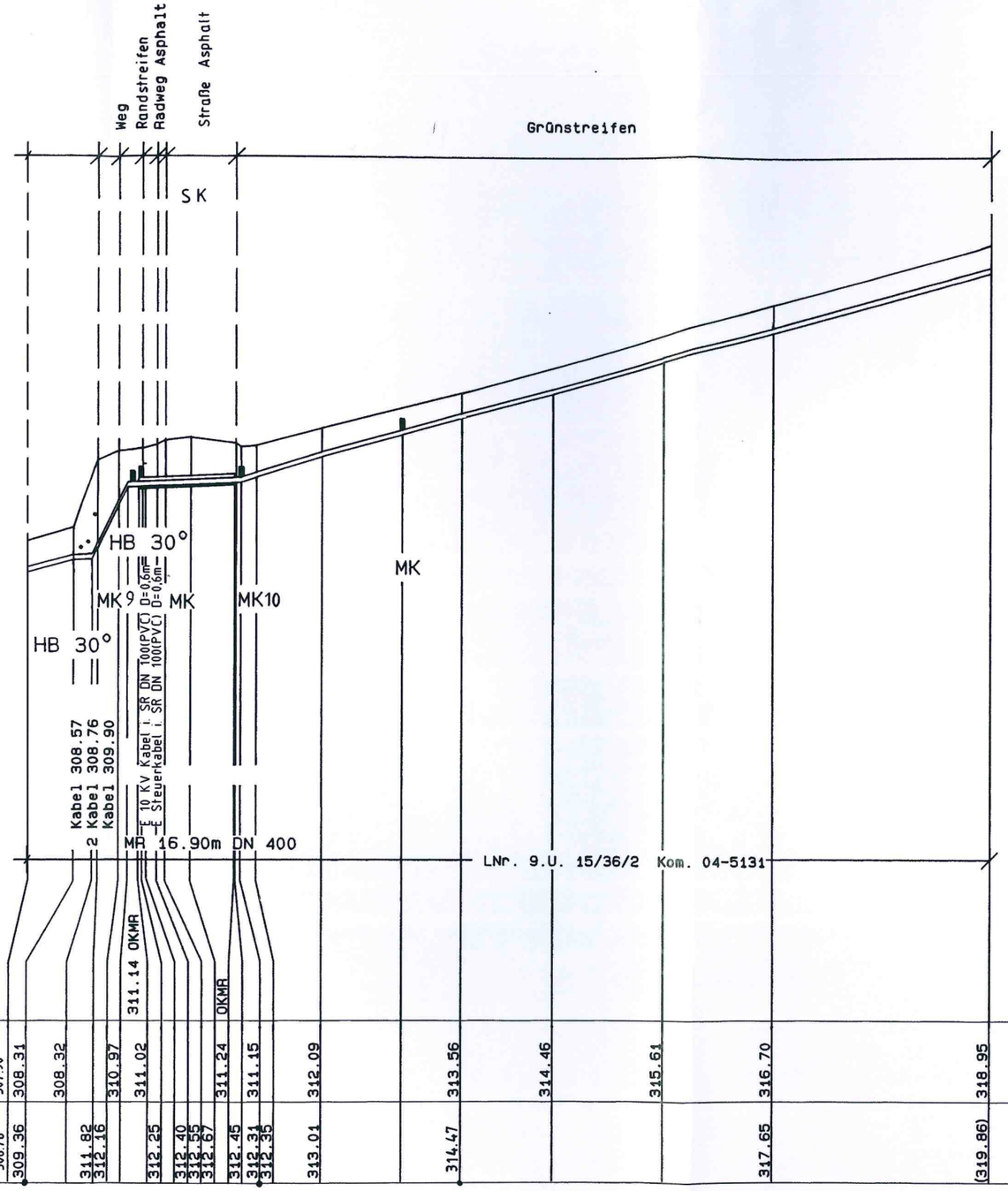
Blatt-Nr G 10

Anschl.-Blatt 11/1

Prüfungen: Dig-kat 0985 Schm. Achse: Juni 88, Scheff Best.plan 1.96 Rie.

Anschl.-Blatt 9/2

Katasteramt GUMMERSBACH
Original-Maßstab 1:2500
File: R0105340A



Rohroberkante

307.90 308.31 308.32 310.97 311.02 311.24 311.15 312.09 313.56 314.46 315.61 316.70 318.95

Geländehöhe

308.76 309.36 311.82 312.16 312.25 312.40 312.55 312.67 312.45 312.31 312.35 313.01 314.47 317.65 (319.86)

Horizontale 285.00 m ü NN

46.36 N = 14.06 148.98 1.43KAb. 2.78KAb. 3.41VKr. 3.98KAb. 4.49Weg 8.43Weg 10.08VKr. 11.34MK 12.43MR 12.89MK 12.75RadW. 13.6 E 15.47RadW. 17.01Str. 21.68 29.88MR 30.03Str 30.97MK 2.87 15.00 30.0 MK 41.11 17.00 37.50 58.00 98.5

Sicherheitsbeiwert

Leitungshöhen über NN in Senkungsgebieten und in Gebieten mit sonstigen Bodenbewegungen nur bedingt verwendbar. Angabe von Geländehöhen wegen möglicher Veränderungen des Geländes stets unverbindlich, ebenso evtl. Angaben der Leitungsüberdeckung.

Parallel zur Leitung verläuft zugehöriges ~~Betriebs-Kabel~~ ~~Deckung~~ = Ltgs. DN 200

FP	Bezeichnung	Höhe ü NN	Jahr	Herkunft
	PP 104	320.20	1987	V.B.Kroll

Prüfungen: 1.96

Abgeh. Ltg. u. LA	
LNr.	Kom.

Planberichtigung		
Datum	Bearbeiter	Grundlage
01.10.03	Bekierz	14747
01/2016	VB Groos	14.Ltg.

PLE

im Auftrage der

RUHRGAS AKTIENGESELLSCHAFT

Längenschnitt 20130400062

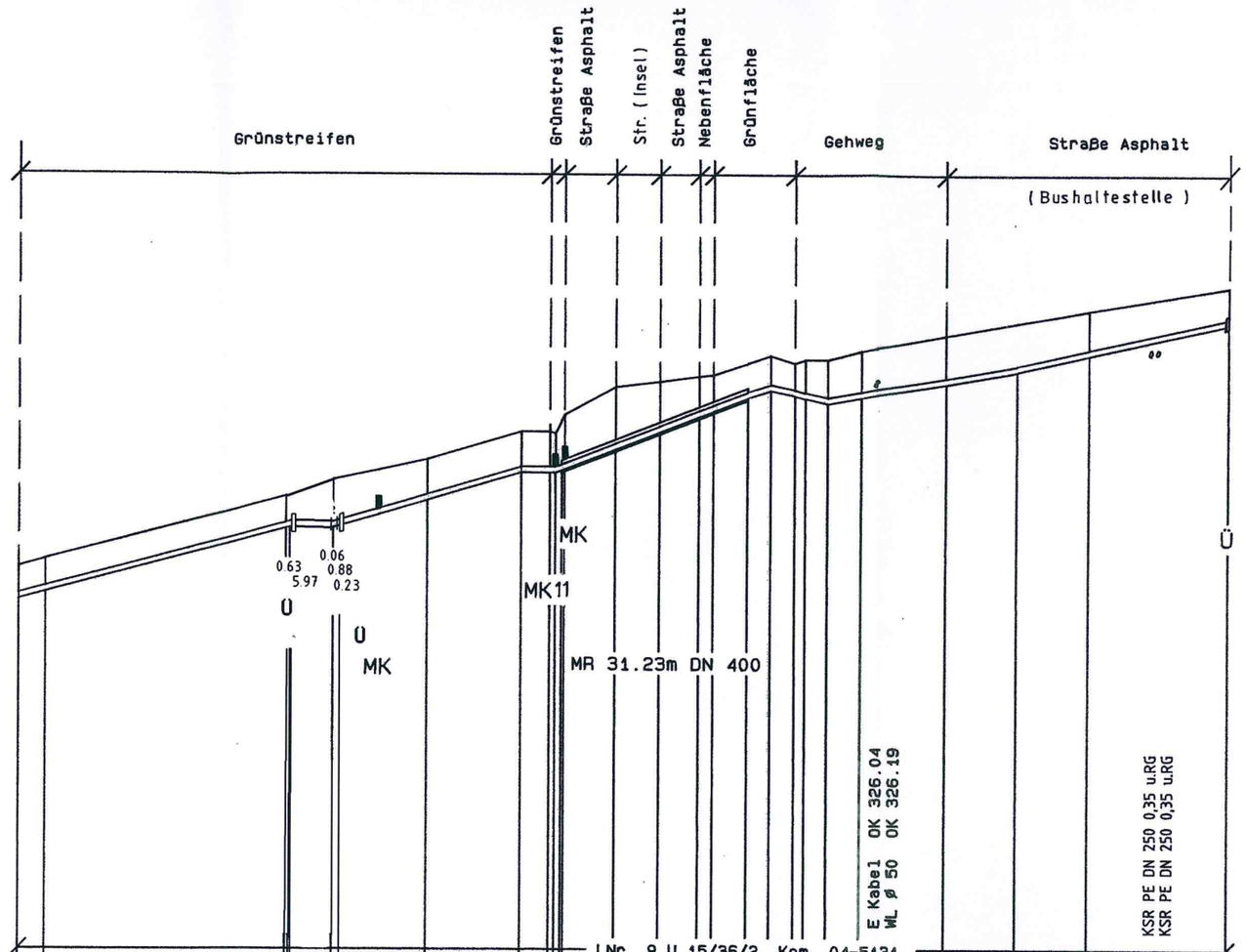
Leitung: Lennep-Radevormwald

Maßstab der		PLE-Kom.	Vorhabens-Nr.	Leitungs-Nr.	Blatt
Höhen 1:200 Längen 1:1000	A4-127	59.7584.2401		15/36/2	L 10 a

Anschl.-Blatt 9/2

Anschl.-Blatt 10 b

PLE 080/01.89


Grünstreifen
Grünstreifen
Straße Asphalt
Str. (Insel)
Straße Asphalt
Nebenfläche
Grünfläche
Gehweg
Straße Asphalt
(Bushaltestelle)
MK
MK11
MK
MR 31.23m DN 400
0.63
5.97
0.06
0.88
0.23
Ü
Ü
Ü
E Kabel OK 326.04
WL ø 50 OK 326.19
KSR PE DN 250 0,35 u.RG
KSR PE DN 250 0,35 u.RG
LNr. 9.U.15/36/2 Kom. 04-5131

| | | |

v-

1.02

kathodisch geschützt

FLUR 43

HERBECKER-STR.

ELBERFELDER STRASSE

WEG

Strane

OBER M KUEMPEL

B-229

Stollen Herbeck Ø240

Siehe Nebenz.

TS 32°13'
x 5674946.62
y 2592459.19
HB 45°

TS 44°55'
x 5674948,62
y 2592471,09
HB 45°

TS 1° 12'
x 5674955,45
y 2592637,92
elast. verl.

TS 0°17'
x 5674962,54
y 2592751,81
elast. verl.

TS 37°18'
x 56 74946.13
y 2592460.18
HB 45°

TS 35°55'
x 5674948,25
y 2592470,74
HB 45°

TS 0°03'
x 5674950,89
y 2592527,28
elast. verl.

Die beiliegenden Unterlagen sind vertraulich und ausschließlich für die angezeigte Maßnahme zu verwenden!

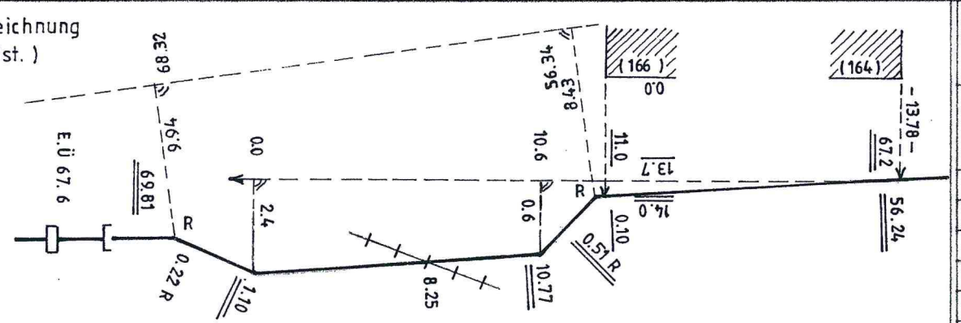
Achtung!
Die Plandarstellung der Versorgungsanlage ist nach bestem Wissen erstellt. Gleichwohl ist die Möglichkeit einer Abweichung im Einzelfall nicht ausgeschlossen. Um Gefahren und Schäden zu vermeiden, erfordern örtliche Arbeiten ein vorsichtiges Vorgehen.

FLUR 40

Anmerkung:
Neue Ltgs.-Aufmessung aufgrund örtlicher Anzeige RG/TBLM

10. U. 15 / 36 / 2 Kom. 04 - 4231 ; 59. 1861

Nebenzeichnung
(unmaßst.)



Parallel zur Ferngasleitung verläuft zugehörig Betriebskabel

Deckung = Ltgs. DN 200

Plan-Berichtigung

Datum	Bearbeiter	Grundlage
09/01	VB Ja	RK 4863

Pipeline Engineering

im Auftrage der
RUHRGAS AKTIENGESELLSCHAFT

ABT. PLANUNG UND VERMESSUNG (N-V)

Essen, den Anlage zum Antrag vom 20190400062

Leitung	LENNEP - RADEVORMWALD
Gemarkung	RADEVORMWALD
Gemeinde	RADEVORMWALD
Kreis	OBERBERGISCHER KREIS

Schutzstreifen Breite 8 m

bis Plan-Nr d Vermess.-Registers

Diesem Plan liegen katasteramtliche Unterlagen zu Grunde

Signaturen nach DIN 18 702

Abgeh Ltg u LA L Nr	Kom

Kom	Leitungs-Nr.
A4-127 59,7584,2401	15/36/2
Maßstab ~ 1 1000	Blatt-Nr. G 11/1

Anschl.-Blatt 11/2

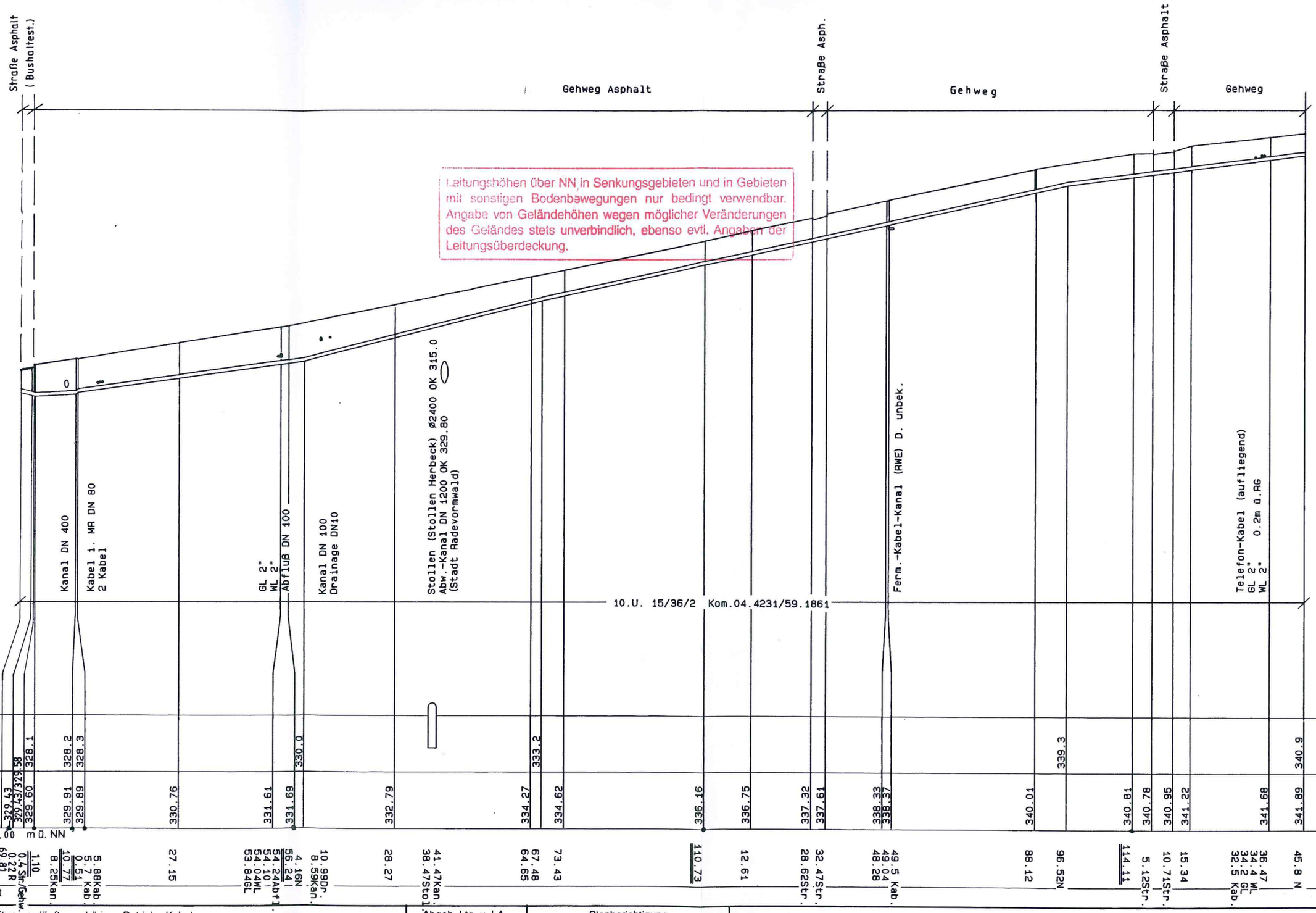
Prüfungen: Dig.-kat. Gottenberg Achse: März 88, Scherf Best.plan 1.96 Pip.

Original-Maßstab 1:1000

File: G1900010A

Anschl.-Blatt 10

Leitungshöhen über NN in Senkungsgebieten und in Gebieten mit sonstigen Bodenbewegungen nur bedingt verwendbar. Angabe von Geländehöhen wegen möglicher Veränderungen des Geländes stets unverbindlich, ebenso evtl. Angaben der Leitungsüberdeckung.



Parallel zur Leitung verläuft zugehöriges ~~Betriebs-Kabel~~
~~Deckung =~~ Ltgs. DN 200

FP	Bezeichnung	Höhe ü. NN	Jahr	Herkunft

Prüfungen: 1.96 Rie.

Abgeh. Ltg. u. LA	
LNr.	Kom.

Planberichtigung		
Datum	Bearbeiter	Grundlage

PLE

im Auftrage der
RUHRGAS AKTIENGESELLSCHAFT

Längenschnitt

20190400062

Leitung: Lennep-Radevormwald

Maßstab der		PLE-Kom.	Vorhabens-Nr.	Leitungs-Nr.	Blatt
Höhen 1:200 Längen 1:1000	A4-127	59.7584.2401		15/36/2	L 11/1

Anschl.-Blatt 10 b

Anschl.-Blatt 11/2

PLE 080/01.89