

Kaiserstr_W 0+ 012

Überhöhung = 1.0

369.00m + NHN

QP--Gruppe:2

Station	[m]	-6.44	-5.44	-3.75	-1.75	0.00	1.75		6.98	7.98
Gelände/ vorh. Straße	[m+NHN]	371.89	371.89	371.85	371.79	371.81	371.84		371.96	371.96
gepl. Straße	[m+NHN]	371.88	371.84	371.79	371.83	371.79	371.79		371.95	
Planum	[m+NHN]	371.28	371.24	371.19	371.23	371.19	371.19		371.35	
Koordinaten					385093.92 5673706.63					

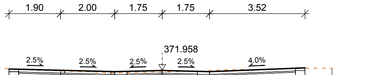

Kaiserstr_W 0+ 016

Überhöhung = 1.0

369.00m + NHN

QP--Gruppe:2

Station	[m]	-6.65	-5.65	-3.75	-1.75	0.00	1.75		5.27	6.27
Gelände/ vorh. Straße	[m+NHN]	372.02	372.02	371.94	371.88	371.91	371.95		372.04	372.04
gepl. Straße	[m+NHN]	372.01	371.96	371.91	371.96	371.91	371.91		372.05	
Planum	[m+NHN]	371.41	371.36	371.31	371.36	371.31	371.31		371.45	
Koordinaten					385097.75 5673705.48					

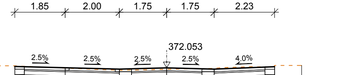

Kaiserstr_W 0+ 020

Überhöhung = 1.0

369.00m + NHN

QP--Gruppe:2

Station	[m]	-6.60	-5.60	-3.75	-1.75	0.00	1.75		3.98	4.98
Gelände/ vorh. Straße	[m+NHN]	372.13	372.13	372.04	371.97	372.00	372.04		372.14	372.14
gepl. Straße	[m+NHN]	372.11	372.06	372.01	372.05	372.01	372.10		372.10	
Planum	[m+NHN]	371.50	371.46	371.41	371.45	371.41	371.50		371.50	
Koordinaten					385101.58 5673704.33					

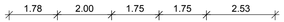

Kaiserstr_W 0+ 024

Überhöhung = 1.0

369.00m + NHN

QP--Gruppe:2

Station	[m]	-6.53	-5.53	-3.75	-1.75	0.00	1.75		4.28	5.28
Gelände/ vorh. Straße	[m+NHN]	372.22	372.22	372.14	372.06	372.09	372.13		372.20	372.20
gepl. Straße	[m+NHN]	372.19	372.14	372.09	372.14	372.09	372.09		372.19	
Planum	[m+NHN]	371.59	371.54	371.49	371.54	371.49	371.49		371.59	
Koordinaten					385105.41 5673703.18					

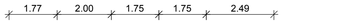

Kaiserstr_W 0+ 028

Überhöhung = 1.0

369.00m + NHN

QP--Gruppe:2

Station	[m]	-6.52	-5.52	-3.75	-1.75	0.00	1.75		4.24	5.24
Gelände/ vorh. Straße	[m+NHN]	372.36	372.36	372.23	372.16	372.18	372.20		372.30	372.30
gepl. Straße	[m+NHN]	372.27	372.23	372.18	372.22	372.18	372.18		372.28	
Planum	[m+NHN]	371.67	371.63	371.58	371.62	371.58	371.58		371.68	
Koordinaten					385109.25 5673702.04					

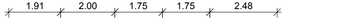

Kaiserstr_W 0+ 032

Überhöhung = 1.0

369.00m + NHN

QP--Gruppe:2

Station	[m]	-6.66	-5.66	-3.75	-1.75	0.00	1.75		4.23	5.23
Gelände/ vorh. Straße	[m+NHN]	372.36	372.36	372.29	372.24	372.27	372.29		372.39	372.39
gepl. Straße	[m+NHN]	372.36	372.31	372.26	372.30	372.26	372.26		372.36	
Planum	[m+NHN]	371.76	371.71	371.66	371.70	371.66	371.66		371.76	
Koordinaten					385113.08 5673700.89					



Kaiserstr_W 0+ 036

Überhöhung = 1.0

369.00m + NHN

QP--Gruppe:2

Station	[m]	-6.24	-5.24	-3.75	-1.75	0.00	1.75		4.20	5.20
Gelände/ vorh. Straße	[m+NHN]	372.45	372.45	372.39	372.33	372.35	372.38		372.47	372.47
gepl. Straße	[m+NHN]	372.43	372.39	372.34	372.39	372.34	372.34		372.44	
Planum	[m+NHN]	371.83	371.79	371.74	371.79	371.74	371.74		371.84	
Koordinaten					385116.91 5673699.74					

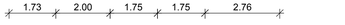

Kaiserstr_W 0+ 040

Überhöhung = 1.0

369.00m + NHN

QP--Gruppe:2

Station	[m]	-6.48	-5.48	-3.75	-1.75	0.00	1.75		4.51	5.51
Gelände/ vorh. Straße	[m+NHN]	372.54	372.54	372.48	372.42	372.45	372.47		372.54	372.54
gepl. Straße	[m+NHN]	372.52	372.48	372.43	372.47	372.43	372.43		372.54	
Planum	[m+NHN]	371.92	371.88	371.83	371.87	371.83	371.83		371.94	
Koordinaten					385120.74 5673698.59					

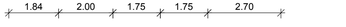

Kaiserstr_W 0+ 044

Überhöhung = 1.0

369.00m + NHN

QP--Gruppe:2

Station	[m]	-6.89	-5.89	-3.75	-1.75	0.00	1.75		4.45	5.45
Gelände/ vorh. Straße	[m+NHN]	372.64	372.64	372.57	372.51	372.54	372.56		372.65	372.65
gepl. Straße	[m+NHN]	372.61	372.56	372.51	372.56	372.51	372.51		372.62	
Planum	[m+NHN]	372.01	371.96	371.91	371.96	371.91	371.91		372.02	
Koordinaten					385124.57 5673697.44					

Nr.	Änderungen	Name	Datum

Projekt:

Umgestaltung
Kaiserstraße West

Ausführungsplanung

Anlage:	5.1.1	
Maßstab:	1:500/50	
Projekt-Nr.:	2191293	
	Name	Datum
Bearbeiter:	Schmidt	30.09.2019
gezeichnet:	Kuhnt	30.09.2019
geprüft:		30.09.2019
Format / Größe m²:	0.95m x 0.44m/ 0.42m²	

Darstellung:

Querprofile
Station 0+012 bis 0+044

Bauherr:/Auftraggeber:

Stadt Radevormwald
Der Bürgermeister

Planverfasser:

HPC AG
Gewerbeparkstraße 54 , 51580 Reichshof-Wehnrath
Tel. 02265 / 98040-0, Fax. 02265 / 98040-99

Pfad/Zeichnungsname: W:\2191293\AutoCAD\Verkehrsanlagen\05 Ausführungsplanung\S3100A07.dwg